












Žst. Zdounky

LEGENDA SITUAȚIE:

- | | |
|---|--|
|  | Asfaltová plocha nákladiště |
|  | Osa koleje - stávající |
|  | Osa koleje - nová (SO 02 E.1.1.a) |
|  | Bourané konstrukce |
|  | Osa nákladiště |
|  | Stávající vedení sítě elektronických komunikací- Česká telekomunikační infrastruktura, a.s. |
|  | Hranice drážního pozemku |
|  | Katastrální hranice pozemků |
|  | Stávající podzemní silnoproudé vedení ke stávajícím osvětlovacím stožárům - SŽDC, s.o. - SEE, OŘ Olomouc |
|  | Stávající podzemní silnoproudé vedení - zrušeno v rámci stavebních prací - SŽDC, s.o. - SEE, OŘ Olomouc |
|  | Nová trasa (napojení) silnoproudého podzemního vedení - SŽDC, s.o. - SEE, OŘ Olomouc |

Souřadný systém:	JTSK
Výškový systém:	BpV

1.	06.2017	Oprava PD po přípomínkovém řízení	ČÍSLO SOUPRAVY:
2.	06.2020	Úprava PD z důvodu souběhu akcí ST a SEE	
REVIZE Č.	DATUM	ZMĚNA	

PS PO PŘIPOMÍNKOVÉM ŘÍZENÍ

[illegible]